

# C A P I T U L O I

## 1.0.0 CONTEXTO Y PROBLEMÁTICA EN EL AMBITO PROVINCIAL

### 1.1.0 CARACTERÍSTICAS GENERALES

El departamento del Cusco conformar una estructura económica, orientada a satisfacer las necesidades de la población, basada en el aprovechamiento de sus recursos internos, aunque esto no se logre satisfactoriamente. Dentro de la red de centros poblados del sistema urbano de la región, los centros poblados de la Provincia de Acomayo se enlazan al sistema urbano de la ciudad del Cusco (centro hegemónico de la región Cusco) y al sub-sistema cuyo centro hegemónico es la ciudad de Sicuani, dentro de este contexto los centros poblados de la provincia son centros poblados periféricos y dependientes de los centros hegemónicos.

A su vez cada centro poblado capital de distrito, constituye el centro de la red de una extensa área rural, al cual la población concurre en busca de servicios. Es decir, cada centro poblado se constituye en el centro articulador de flujos: de personas, comerciantes y productivos de las comunidades del distrito.

En la provincia existen dos centros: Acomayo que articula el área de la "Quebrada" y Pomacanchi que articula el área de la "Pampa". En el contexto regional, el centro poblado de Acomayo tiene la jerarquía de ciudad de tercer orden o centro menor, su articulación se realiza hacia los centros dominantes Cusco o Sicuani pero por su ubicación, fuera del eje vial de la región (Cusco o Sicuani) no llega a ser el centro articulador de la provincia. Acomayo articula los flujos: migratorios, comerciales y productivos de las comunidades del mismo distrito y de los distritos de Acos y Pillpinto.

La importancia de los demás centros poblados es relativa, incluso algunos vienen perdiendo su carácter de centro, pues se hallan bajo la influencia de otro

nodo articulador de influencia zonal es el caso de Combapata, que esta fuertemente articulado a los distritos de Acopia, Mosocllacta, con sus respectivas comunidades y de otro lado está Rondocan que pese a pertenecer a la provincia de Acomayo se articula a Paruro, esto surge por la proximidad de estos y la accesibilidad que se tiene por el sistema vial existente. La provincia de Acomayo ubicada al noreste de la ciudad del Cusco, es la doceava provincia por su extensión 948.22 Km<sup>2</sup>, según estudios realizados en la provincia se llegan a identificar cuatro regiones naturales:

Cuadro N° 2: Regiones Naturales de la Provincia de Acomayo

REGIONES NATURALES	SUPERFICIE			DISTRITOS
	ALTURA m.s.n.m.	EXTENSION Km <sup>2</sup>	PORCENTAJE %	
Quechua	2500 - 3500	142.23	15	Acomayo - Acos - Pomacanchi Rondocan.
Suni	3500 - 4100	474.11	50	Acopia - Sangarará - Acos - Mosocllacta - Pomacanchi Acomayo - Rondocan
Puna	4100 - 4800	322.40	34	Acopia - Pomacanchi - Acomayo Acos - Rondocan
Janca	4800 - α +	9.48	1	Poco representativo, Localizando tan solo en algunas crestas de altas montañas en la parte oriental del ámbito provincial
TOTAL		948.22	100,00	

Fuente: INRENA

En el ámbito provincial se ha identificado cuatro unidades climáticas de acuerdo al sistema de clasificación del Dr. L. Holdridge, coincidiendo con las regiones naturales antes descritas:

- Región Quechua - Bosque Seco Montano Bajo
- Región Suni - Bosque Húmedo Montano Sub-tropical.
- Región Puna- Páramo Húmedo Sub-andino Sub-tropical.
- Región Janca - Tundra Pluvial Andino Sub-tropical.



Es eminentemente de carácter rural - agropecuario dedicándose a esta actividad un 75.1% de la PEA, dando origen a la presencia de sus diversos distritos como son: Acomayo, Acos, Rondocan, Pomacanchi, Mosocllacta Sangarará, Acopia, y sus diferentes comunidades campesinas, explicando de este modo que el sistema urbano - rural presente desequilibrios de articulación interior parcial e integral, de los cuales los dos primeros están en la denominada "Quebrada", Rondocan en el "Eje aislado" y los cuatro últimos por la situación geográfica que poseen se encuentran ubicados en la denominada "Pampa", el cual tiene un clima semi-frío que hace posible el desarrollo de las actividades agropecuarias.

Eje radial de La "PAMPA" de Pomacanchi, que se ubica entre los 3,500 y 4,500 m.s.n.m, en la llanura alto andina y esta conformada por los distritos de Mosocllacta, Acopia, Pomacanchi y Sangarará; al cual se accede por la vía principal Cusco - Sicuani por el puente Chuquicahuana y continuando con la vía de penetración que se bifurca en tres ejes: Acopia - Mosocllacta, a Pomacanchi y la tercera continua a Sangarará pasando por el Consejo Menor de Marcagonga.

Eje lineal de la "Quebrada", de Acomayo, que se ubica entre los 2,800 y 3,500 m.s.n.m, en un valle estrecho interandino, formado por los distritos de Acomayo y Acos; al cual se accede por la continuación del tramo Chuquicahuana - Sangarará, continuando como vía de penetración que cruza los contrafuertes andinos, para posteriormente bajar hasta el valle interandino, uniendo a los distritos de Acomayo, Acos y Pillpinto (Paruro).

Eje aislado del distrito de Rondocan que se ubica entre los 2,800 y 3,500 m.s.n.m. en la región Quechua. Al distrito y sus comunidades se accede por un desvío a la altura de la comunidad de Yarcacuncca, del eje vial Cusco - San Jerónimo - Paruro. El centro poblado de Rondocan es punta de carretera y a las comunidades de Pirque, Papres, Sancca, Limacpampa y Taccaracay, que se encuentran después de la capital se accede por caminos de herradura.

Actualmente Acomayo como capital de provincia hace que las actividades sociales - culturales, administrativas y políticas sean realizadas en este lugar, teniendo de esta manera mayor importancia de la que tenía antes y siendo estos

los motivos por los cuales se han generado nuevas necesidades (urbanas, de servicios, infraestructura, preservación de su propio hábitat), sin haber resuelto las que tenían anteriormente, aunque se nota un lento crecimiento poblacional en los últimos años (0.4% tasa de crecimiento intercensal).

Toda esta situación implica la existencia de diferentes sectores socio - económicos de desarrollo muy marcados que tienen a un porcentaje muy alto de la población al margen del progreso y sus beneficios, pues el territorio de la provincia, no se ha estructurado sobre la base de adopción de patrones de ocupación física con tendencia a organizar y distribuir a la población en superficies potencialmente aprovechables adecuando y previendo la estructura espacial urbano - rural, a las necesidades actuales y futuras, las cuales haga de su convivencia con el lugar, un espacio para el desarrollo y la superación de poblador de la zona.

## 1.2.0 UBICACIÓN

La provincia de Acomayo se encuentra al Sur Este de la ciudad del Cusco, en la parte central del departamento del Cusco, en la región alto andina de la cordillera Oriental Sur, entre las cuencas de los ríos Vilcanota y del Apurímac. Sus altitudes medias varían entre los 2,500 y 4,900 m.s.n.m, teniendo como límites políticos - administrativos las siguientes provincias:

### PLANO DE UBICACION



- Por el Norte : Con las Prov. de Quispicanchi y Paruro.
- Por el Sur : Con las Prov. de Canas y Chumbivilcas.
- Por el Este : Con las Prov. de Canchis y Quispicanchis.
- Por el Oeste: Con la provincia de Paruro.

Localizado específicamente entre las coordenadas geográficas:

- Latitud Sur:  $13^{\circ} 40' 52''$  y  $14^{\circ} 09' 51''$
- Longitud Oeste:  $71^{\circ} 49' 43''$  y  $71^{\circ} 26' 11''$

### 1.3.0 RED VIAL PROVINCIAL



La provincia de Acomayo se articula con la ciudad del Cusco por medio del eje Cusco - Sicuani, que constituye el principal eje articulador inter-provincial, a la altura del sector llamado Chuquicahuana (km. 98.00) siendo esta su principal vía de acceso, también por el sector de Combapata (km. 105.00).

Se puede observar que la articulación que posee a nivel provincial es de carácter ramificado presentando dos ejes principales:

El primero Cebadapata, Acopia, Mosocllacta.

El segundo Cebadapata, Yanampampa, Chahuay, Chilchicaya, Marcagonga, Ttito, Sangarará, Acomayo, Acos, Challabamba. Cabe mencionar que al distrito de Pomacanchi se accede por un ramal a la altura de Chilchicaya vía Cebadapata - Marcagonga, al distrito de Rondocan se accede por un desvío a la altura de la comunidad de Yarcacuncca, del eje vial Cusco - San Jerónimo - Parúro. Siendo este es punta de carretera y a sus comunidades se accede por caminos de herradura. Encontrándose incomunicado con una vía que le permita conectarse a la red vial provincial que tiene la proyección del asfaltado hasta la capital de la provincia, complementando este sistema vial existe una red de trochas carrozables y caminos de herradura (últimamente mejorados) que articulan las diferentes comunidades de los distritos.

Por consiguiente la provincia de Acomayo cuenta con una infraestructura vial que posee dos niveles: una red vial inter-provincial y una red vial inter-distrital que en estos últimos años esta siendo asfaltada, alcanzando un 60% de avance, proyectando su conclusión el año 2006.

También se puede acceder por:

- La provincia de Parúro (Cusco- Parúro- Colcha – Pillpinto - Acos).
- La provincia de Canas (Yanaoca – Pampamarca – Mosocllacta).

## 1.4.0 CARACTERÍSTICAS DEMOGRÁFICAS

### 1.4.1 DISTRIBUCIÓN POBLACIONAL



Acomayo es una de las trece provincias del Cusco que durante los últimos años ha experimentado un sostenido decrecimiento poblacional en términos absolutos, siendo así que en 1972 tenía 32,117 habitantes y en 1993 solo alcanzó los 28,906 habitantes, esto debido a la altísima migración que sufrió la provincia, por causa del terrorismo, la falta de oportunidades laborales, en busca de una mejor educación y para mejorar su nivel de vida, también se observa un decrecimiento poblacional en la parte rural por falta de apoyo al sector agrario.

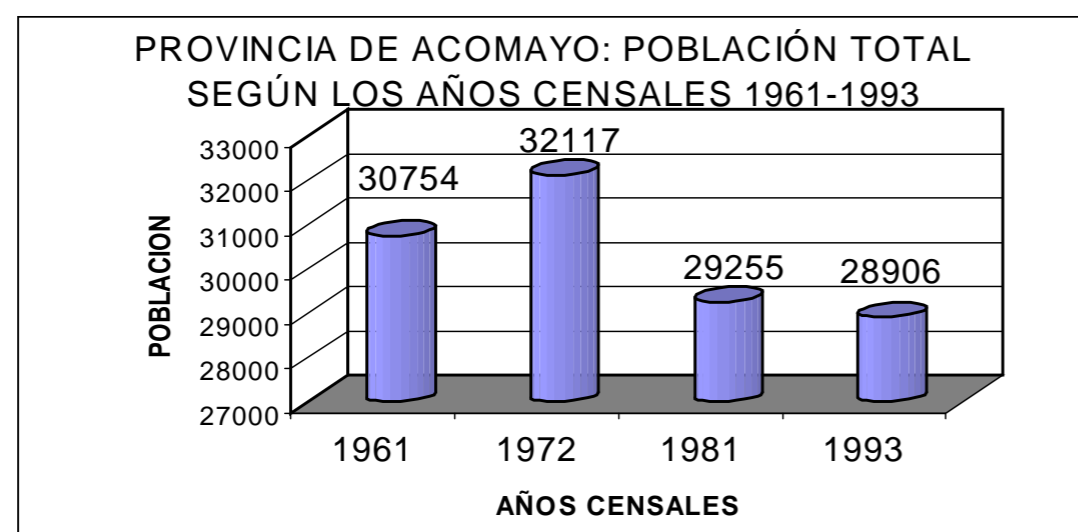
**Cuadro N° 3: Distribución Poblacional**

CENSO	POBLACION		
	TOTAL	URBANA	RURAL
1961	30,754	9,503	21,251
1972	32,117	15,429	16,688
1981	29,255	13,691	15,564
1993	28,906	14,337	14,569

Fuente: INEI Censos Nacionales 1993

Elaboración: Propia.

**Gráfico N° 1: Distribución Poblacional**



Fuente: INEI Censos Nacionales

Elaboración: Propia.

La provincia de Acomayo está conformada por siete distritos teniendo un total de 28,906 habitantes censados en 1993, siendo capital de provincia el distrito de Acomayo, el mismo que según el censo de 1993, cuenta con una población de 5,356 habitantes y representa el 18.5% de la población total de la provincia, ocupa el segundo lugar en número de población a pesar de ser la capital de provincia, el primer lugar lo ocupa Pomacanchi que tiene un total de 7,554 habitantes que representa el 26.1% de la población total de la provincia, por ser un distrito que presenta gran oportunidad de desarrollo para sus habitantes así como gran cantidad de áreas de terreno utilizadas tanto en la parte urbana - rural como en la agricultura, la ganadería, la pesca por encontrarse en este distrito la laguna de Pomacanchi, toda esta variedad de recursos hace que este distrito sea el más poblado, siendo el distrito menos poblado el de Mosocllacta con 1,335 habitantes que representa el 4.6% de la población total de la provincia, como se muestra en el siguiente gráfico:

**Cuadro N° 4: Población Total por Distritos**

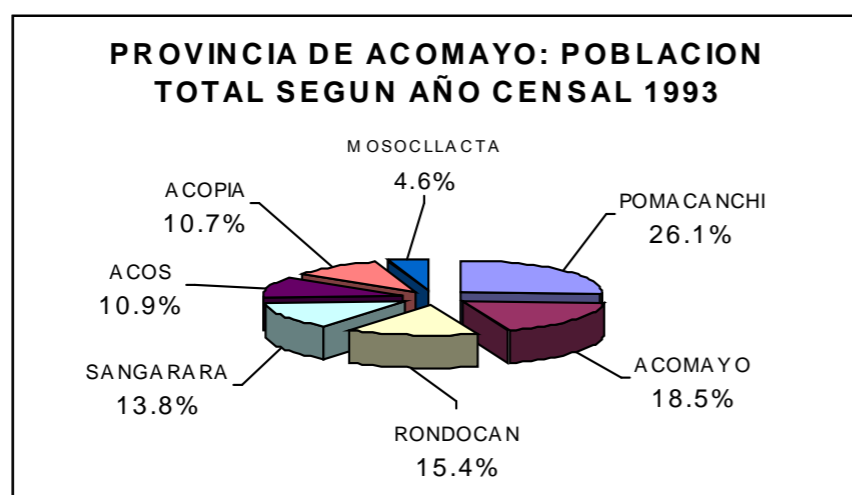
PROVINCIA DE ACOMAYO: POBLACION TOTAL POR DISTRITOS SEGUN EL AÑO CENSAL-1993		
DISTRITO	POBLACION	%
Pomacanchi	7554	26.1
Acomayo	5356	18.5
Rondocan	4439	15.4
Sangarará	3992	13.8
Acos	3151	10.9
Acopia	3079	10.7
Mosocllacta	1335	4.6
TOTAL	28906	100.00

Fuente: INEI Censos Nacionales 1993

Elaboración: Propia.

**Gráfico N° 2: Población Total por Distritos**





Fuente: INEI Censos Nacionales 1993

Elaboración: Propia.

La provincia de Acomayo se extiende a través de grandes áreas rurales, donde el total de la población se encuentra distribuida de la siguiente manera: 55.2% en la denominada "pampa", dominando en ellas las extensas llanuras y las lagunas de: Pomacanchi, Acopia y Mosocllacta, el 29.4% en la denominada "quebrada" donde predomina el valle interandino con clima templado, teniendo como actores principales a los ríos: Cachimayo y Marpa dando origen al río Tincoqmayo y el río Apurímac como límite provincial y el 15.4% esta ubicado en el "eje aislado" Rondocan.

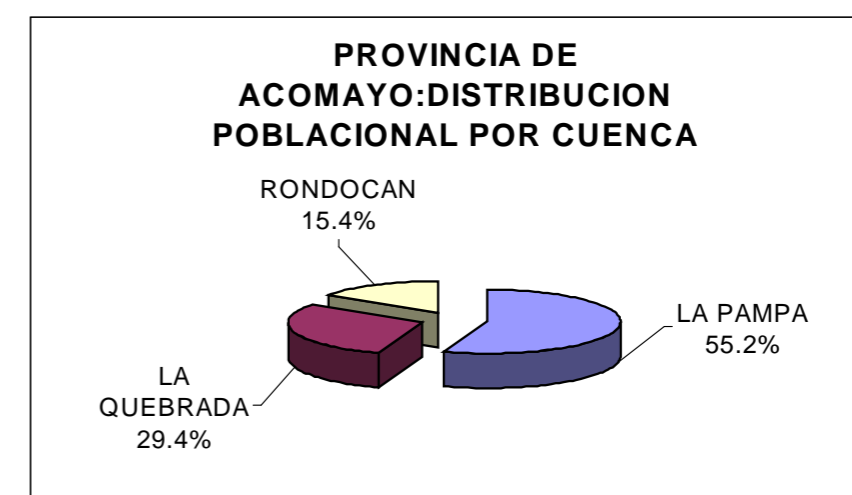
Cuadro N° 5: Distribución Poblacional por Cuenca

CUENCA	POBLACION	%
La Pampa	21734	55.2
La Quebrada	7172	29.4
Eje Aislado Rondocan	4439	15.4
TOTAL	28906	100.00

Fuente: INEI Censos Nacionales 1993

Elaboración: Propia.

Gráfico N° 3: Distribución Poblacional por Cuenca



Fuente: INEI Censos Nacionales 1993

Elaboración: Propia.

Se puede notar que hay una tendencia a la concentración poblacional en la denominada "pampa", por los diferentes motivos como son grandes posibilidades para la agricultura, ganadería y pesca posibilitando de esta manera que el poblador busque en estas actividades su medio de vida.

Si bien el crecimiento urbano es regular, donde se aprecia una permanente disminución absoluta es en la población rural por causas como: la falta de políticas de apoyo a la agricultura, ganadería, los bajos precios de los productos agropecuarios, teniendo como punto crítico el período de 1961 – 1972 durante el cual se observa una tasa inter censal negativa de -2.16%, la drástica disminución de la población en los periodos posteriores a 1972 tiene como principal causa el proceso migratorio del campo a la ciudad, con el objetivo de buscar mejoras en sus niveles de vida, coincidentemente es el único periodo de altísimo crecimiento urbano con una tasa inter censal de 4.5%, como podemos ver en el siguiente cuadro:

Cuadro N° 6: Tasa de Crecimiento Inter censal

POBLACIÓN	URBANA %	RURAL %	TOTAL %
1961-1972	4.5	-2.16	0.4
1972-1981	-1.32	-0.77	-1.03

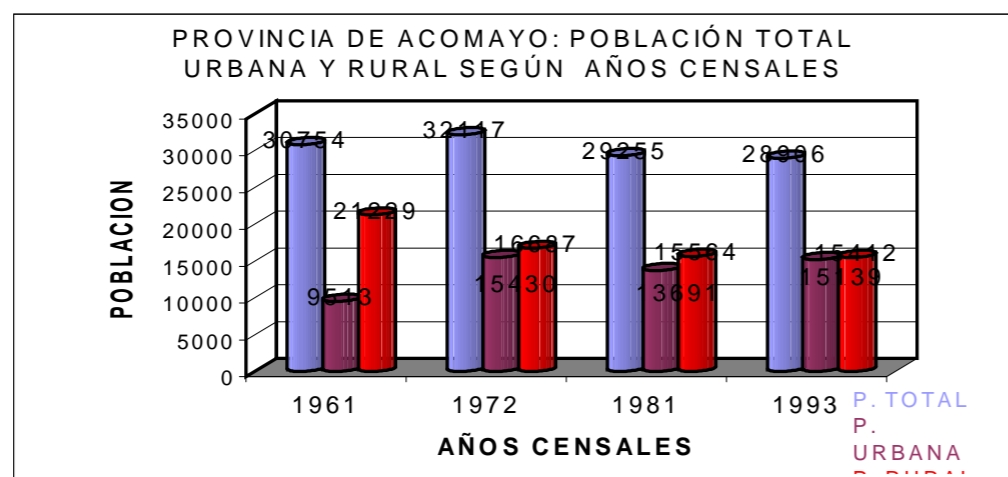


1981-1993	0.84	-0.08	0.36
-----------	------	-------	------

Fuente: INEI Censos Nacionales

Elaboración: Propia.

**Gráfico N° 4: Población Total Urbana y Rural Distribución Poblacional por Cuenca**

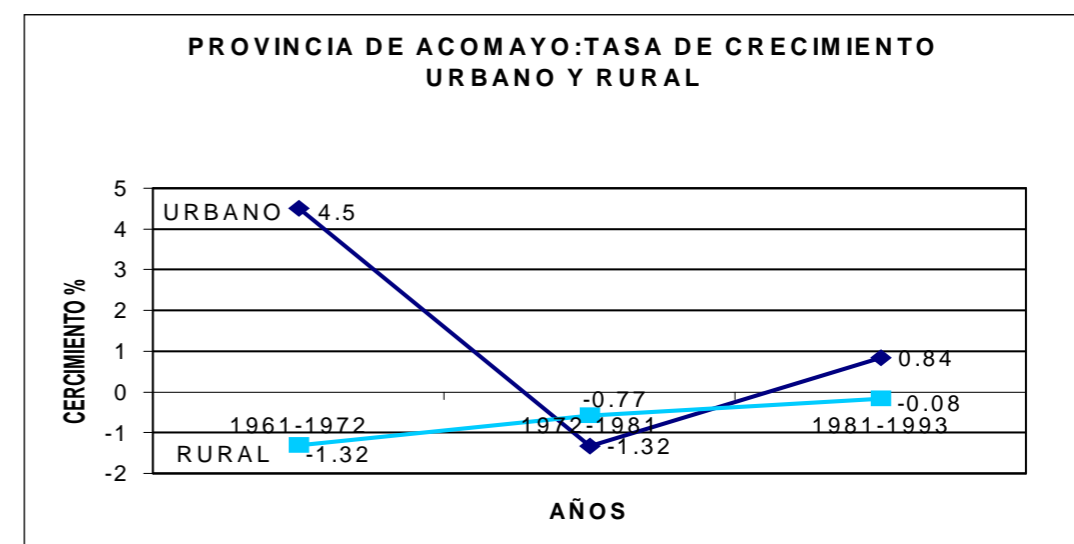


Fuente: INEI Censos Nacionales

Elaboración: Propia.

En números absolutos la población rural que tuvo su punto mas alto en 1961 con 21,229 habitantes ambos procesos han dado como resultado que la proporción de la población urbana y rural para 1993 sea similar, como podemos ver en el siguiente cuadro:

**Gráfico N° 5: Tasa de Crecimiento Intercensal**



Fuente: INEI Censos Nacionales

Elaboración: Propia.

#### 1.4.2. TENDENCIAS MIGRATORIAS

Las tendencias migratorias están decreciendo por diferentes motivos como son la eliminación del terrorismo, la estabilización de la economía, la inversión de organismos no gubernamentales, pero todavía existen algunos motivos que hace que los pobladores sean tentados para abandonar su lugar de residencia como son mejor educación, salud, empleo siendo este el motivo mas fuerte ya que con este conseguirán un mejor nivel de vida.

Así tenemos que la población migrante en el periodo 1985 – 1993 (INEI Compendio estadístico 1995-1996) muestra los siguientes indicadores:

EMIGRACION	3,400pers.	T. de Migración neta	13.6 inmigración
	1,700pers.	T. de Emigración	27.6
		T. de Inmigración	14.0

En el período 1961 - 1993 se observa que del total de la población emigrante, el 25.8% vive en Lima, el 24.5% en Cusco, 13.3% en la Convención,



8.2% en Arequipa y en otros lugares 28.2%, por lo que se puede afirmar que aproximadamente el 37.3% de la población nacida en la Provincia de Acomayo residen fuera de esta, pudiéndose precisar que de acuerdo al último censo Nacional 46,106 personas nacieron en esta provincia de las cuales 17,203 residen fuera de ella por diferentes motivos.

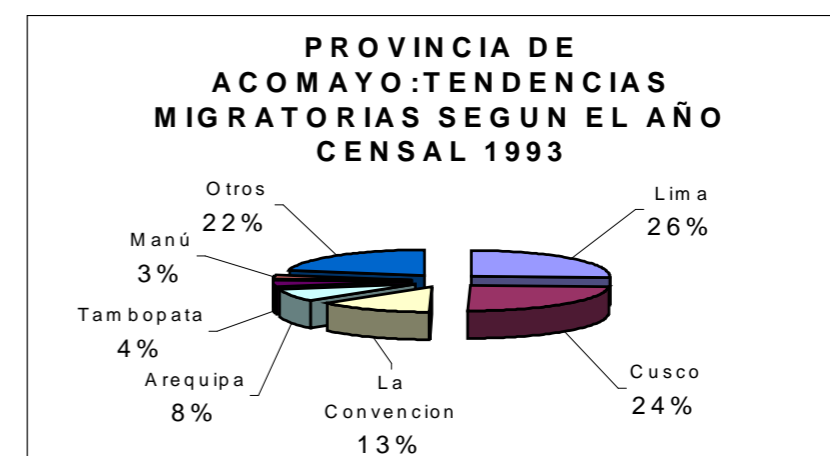
**Cuadro N° 7: Numero de Emigrantes que Nacieron en Acomayo por Principales Zonas de Destino**

PROVINCIA DE ACOMAYO: NUMERO DE EMIGRANTES POR ZONAS DE DESTINO		
VIVIENDO EN:	POBLACION	%
Lima	4432	25.8
Cusco	4212	24.5
La Convención	2282	13.3
Arequipa	1403	8.2
Tambopata	701	4.1
Manú	447	2.6
Otros	3726	21.6
TOTAL	17203	100.00

Fuente: INEI Compendio estadístico 1995-1996

Elaboración: Propia.

**Gráfico N° 6: Tendencias Migratorias por Principales Zonas de Destino**



Fuente: INEI Compendio estadístico 1995-1996

Elaboración: Propia.

### 1.4.3 DENSIDAD POBLACIONAL

La densidad poblacional de la Provincia de Acomayo, es de 30.48 Hab/Km<sup>2</sup> lo cual nos indica un bajo índice de ocupación del territorio, constituyéndose así en una zona sub-poblada carente de una estructura espacial que le permita una integración rural – urbana y un funcionamiento adecuado de la economía de toda la provincia, lo que implica la existencia de niveles socioeconómicos muy heterogéneos.

**Cuadro N° 8: Densidad Poblacional**

PROVINCIA DE ACOMAYO: DENSIDAD POBLACIONAL			
DISTRITO	SUPERFICIE	POBLACIÓN	DENSIDAD
Acomayo	948.22 Km <sup>2</sup>	28,906 Hab.	30.48 Hab/ Km <sup>2</sup>

Fuente: INEI Compendio estadístico 1995-1996

Elaboración: Propia.

